


Préfecture de la Haute-Savoie Direction Départementale de l'Équipement et de l'Agriculture



 RÉPUBLIQUE FRANÇAISE

Plan de Prévention des Risques naturels prévisibles

Carte des Aléas


Commune de Sixt Fer à Cheval

<u>Légende</u>	
<u>Degré d'aléa</u>	<u>Nature d'aléa</u>
 Zone d'aléa très fort (degré 4)	T : Torrentiel
 Zone d'aléa fort (degré 3)	G : Glissement de terrain
 Zone d'aléa moyen (degré 2)	H : Terrains hydromorphes Remontée de nappe
 Zone d'aléa faible (degré 1)	
 Zone d'aléa négligeable	
	 Limite du périmètre d'étude



Identification des zones

145 ← Numéro de zone



Service de Restauration des Terrains en Montagne
6 Avenue de France
74000 ANNECY
Tél : 04.50.23.83.94

Echelle : 1/10000

Février 2009